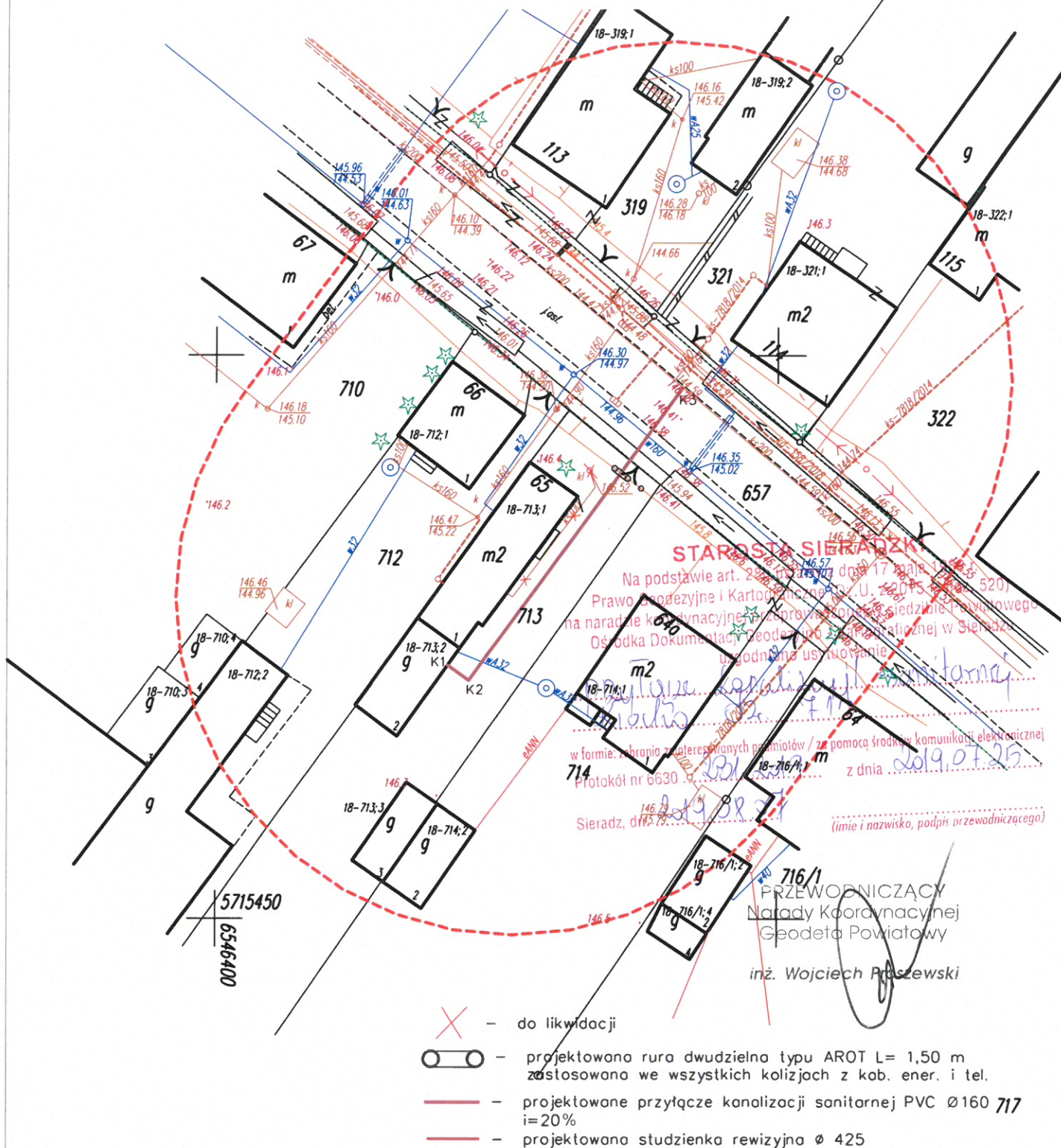


Wszystkie przybory sanitarne usytuowane poniżej terenu, muszą posiadać automatyczne zamknięcia przeciwzawalowe lub powinny być opróżniane poprzez przepompownie zgodnie z Rozporządzenia Min. Infrastruktury z dnia 12 kwietnia 2002 r. w sprawie warunków technicznych, jakim powinny odpowiadać budynki i usytuowanie – 124, Dz.U.2002 nr 75 poz.690.





Niniejszy egzemplarz mapy jest fragmentem mapy sytuacyjno-wysokościowej do celów projektowych w skali 1:500 zaawidencjonowanej w PODGIK w Sieradzu pod nr P.1014.2019.1340 w dniu 23.05.2019 r.

Za zgodność z oryginałem  
mgr inż. Janusz Fengler



PHU "ORTUS" Janusz Fengler  
ul. Polna 9/2  
98-200 Sieradz

**Inwestor:**  
Gmina Sieradz  
ul. Armii Krajowej 5  
98-200 Sieradz

	Imię i nazwisko	Data	Podpis
Projektował:	mgr inż. J. Fengler upr. 324/82/87	07.2019	
Opracowała:	mgr inż. Elżbieta Amanowicz	07.2019	
Skala: 1:500	Inwestycja: Budowa przyłączy kanalizacji sanitarnej do budynku mieszkalnego zlokalizowanego dz. nr 713, m. Kłocko 65, gm. Sieradz		
Nr rys. 1	Tytuł rysunku: Plan Zagospodarowania Terenu		
	Bronża: Techn – Sanit	Stadium: PB – W	str. ....